

# [אפליקציות ניווט GPS בחינם? סקירה והמלצות](#)

## אפליקציות ניווט GPS בחינם? מידע והמלצות

הכי טוב לנהוג בחו"ל עם מכשיר ניווט לווייני (ג'יפאס) ככה נהנים יותר מהדרך ופחות מעיון במפות, טועים פחות ומרוויחים יותר זמן טיול במקום נהיגה.

אנחנו ממליצים להגיע מהארץ עם תוכנות ניווט ג'יפאס שיכולות לעבוד במצב Offline - ללא חיבור קבוע לאינטרנט (שזה דבר יקר ולא יציב כשאנחנו בחו"ל). להלן כמה המלצות על אפליקציות טובות שבדקנו, רובן בחינם וללא צורך בחיבור לאינטרנט (יש פירוט ליד כל אחת).

זכרו להוריד את האפליקציה שבחרתם מראש בארץ כדי להכירה, לוודא שעובדת במכשיר שלכם. מומלץ להוריד מראש מפות של היעד כולל אזורים שכנים, ואפילו עדיף להתקין 2 אפליקציות ליתר בטחון (זה בנוסף לויז וגוגל Maps שחובה שיהיו בכל מכשיר בלי קשר).

---

< בכל מקרה כדאי שתהיה לכם חבילת גלישת אינטרנט טובה - [ובקישור הזה תוכלו לקבל מחירים מוזלים](#) שהצלחנו להשיג לכם עם [019 מובייל](#)

< [להשוואת תנאים ומחירים של חבילות גלישה וכרטיסי SIM נוספים](#)

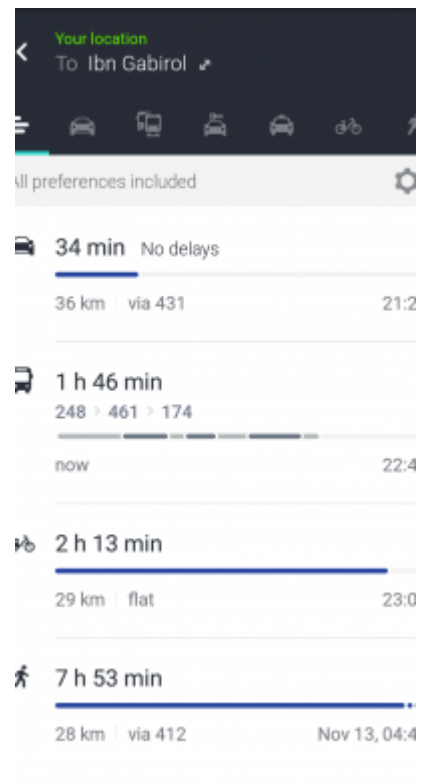
---

## Here WeGo

אפליקציית חינמית המתאימה לניווט ברכב / אופניים / תחבורה ציבורית או הליכה רגלית. עובדת גם ללא חיבור לאינטרנט. אפליקציית HERE איכותית ומהירה, וכוללת גם דיווחי תנועה. זכרו לסמן 'Use app offline' בתפריט כדי שהיא תעבוד לכם באופן שוטף גם ללא חיבור לאינטרנט (אחרי שהורדתם מראש מפות של היעד כמובן דרך Download maps).

### תכונות אפליקציית Here WeGo

- אפשרות ניווט קולי
- ניתן לשמור מקומות עניין
- מציגה מספר מסלולים ונותנת מידע מפורט כמו מחירי רכבת, אוטובוס, דמי נסיעה במונית ועוד
- מידע בזמן אמת על תחבורה ציבורית



[להורדת מ Play Store](#)

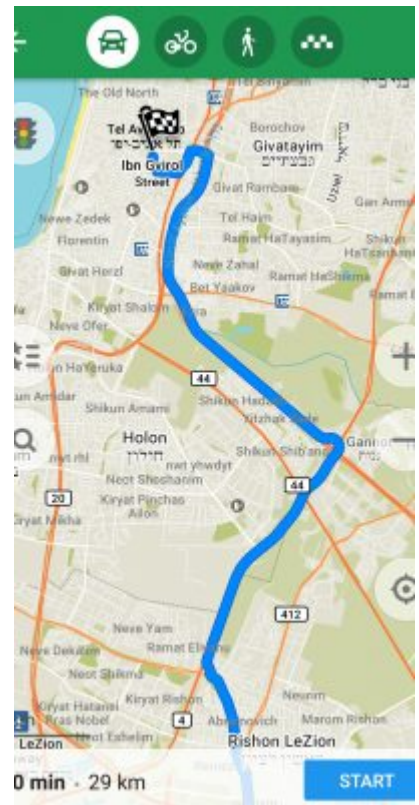
[להורדת מ iTunes](#)

## maps.me

אפליקציית ניווט חנימית ומומלצת שגם מספקת הכוונה גם כשאינן אינטרנט, בנסיעה או הליכה, עם הוראות מפורטות ומסלולים. כל אחד יכול לערוך ולתרום למפה. אפליקציה מעט יותר פשוטה ויזואלית מאשר Here ואחרות 📍 אבל טובה ויציבה. בנוסף המפות לשימוש אופליין בMaps.me מחולקות לחלקים קטנים יותר, שזה נותן אפשרות להורדת כמות מידע מועטה יותר למי שאינן לו מקום במכשיר.

### תכונות אפליקציית Maps.me

- שמירת מיקומים ושיתופם
- המפות מתעדכנות מידי יום, האפליקציה זמינה ברחבי העולם.
- חיפוש מסעדות, בתי קפה, אטרקציות תיירותיות, בתי מלון, כספומטים ותחבורה ציבורית .
- ביצוע הזמנות מלון באמצעות Booking.com ישירות מהאפליקציה



[להורדת מ Play Store](#)

[להורדת מ iTunes](#)

## sygic

אפליקציית ניווט איכותית מאוד לאנדרואיד, עם דיווחים בזמן אמת ומפות 3D באופליין. עובדת גם ללא חיבור לאינטרנט. השימוש באפליקציה הוא חינם למשך 7 ימים. לאחר מכן תאלצו לשלם תשלום חד-פעמי עבור המפות ועדכונים ללא הגבלת זמן. המחיר ללא מגבלת זמן הוא 27 יורו (או 20 ללא דיווחי תנועה). ניתן לשלם עוד פחות אם לוקחים מפה של אזור אחד בלבד. לפעמים יש מבצעים ואז המחיר נמוך יותר ☺ תוכלו לשלם פעם אחת ולקבל אפליקציה איכותית לשנים רבות של ניווט.

### תכונות אפליקציית SYGIC:

- דיוק ומהירות, אופציות רבות
- מפות איכותיות מכל העולם
- ניווט קולי מודרך בנסיעה והליכה
- מידע על פארקים, אתרי תיירות, תחנות דלק ואפילו נוף להולכי רגל
- תצוגה מתקדמת שעוזרת לנהג להסתכל פחות על המסך בעת הניווט



[להורדת מ Play Store](#)

## Google maps

אפליקציית המפות הותיקה, המוכרת והחינמית של Google המספקת עדכונים בזמן אמת. מפות מקיפות ומדויקות מ-220 מדינות, לוחות זמנים של תחבורה ציבורית ודיווחי תנועה איכותיים.

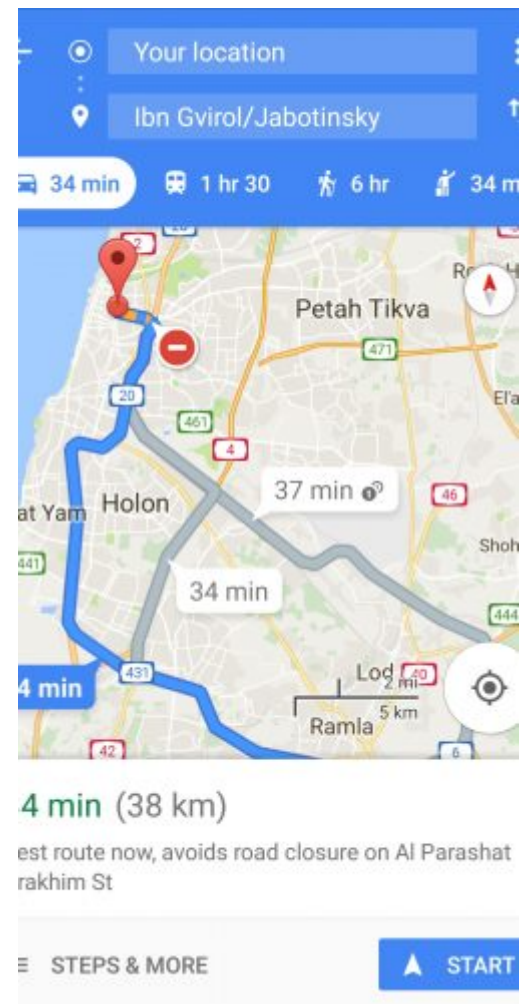
**גוגל מאפס דורשת חיבור לאינטרנט ☹️ אלא אם מורידים מראש מפה של היעד!**

**אז איך מורידים מפה ב Google maps למכשיר הטלפון לצורך ניווט? Offline?**

1. מציגים על המסך (בטלפון) את האזור בו תשהו.
  2. לוחצים תפריט (בכל מכשיר זה שונה) ושם ניגשים ל- Offline maps.
  3. בחלון שיפתח לוחצים "Select you own map" ואז הוא יבקש מכם לבחור סופית את האזור על גבי המפה ☹️ מזיזים את המפה (עדיף לבחור אזור רחב יותר מהצפוי!). ומאשרים.
- זהו ☹️ עכשיו האזור שבחרתם יירד למכשיר, ובקרוב יהיה זמין ללא חיבור לאינטרנט, אתם לא צריכים לעשות יותר כלום!

### תכונות אפליקציית GOOGLE MAPS:

- ניווט בנסיעה ברכב, אוטובוס והליכה
- המידע הכי רציני שיש על נקודות עניין ועסקים בדרך (מתוך מאגר Google Places) - מסעדות ומלונות כולל ביקורות, בתי עסק, תחנות דלק ועוד ☹️
- מפה מעודכנת מאוד שכוללת מידע TRAFFIC איכותי כמו של ויז, עדכוני כבישים ותחבורה ציבורית
- חישוב מסלול מחדש בלייב
- איתור כבישים סגורים, פקקים, תאונות ועוד ☹️
- חיפוש במפות לא מקוונות, תמונות רחובות ותמונות מקוונות עבור מסעדות, חנויות, מוזיאונים ועוד ☹️
- מפות פנימיות של מקומות גדולים כמו שדות תעופה, קניונים ואצטדיונים.
- נמצאת כבר כמעט בכל מכשיר



[להורדת מ Play Store](#)

[להורדת מ iTunes](#)

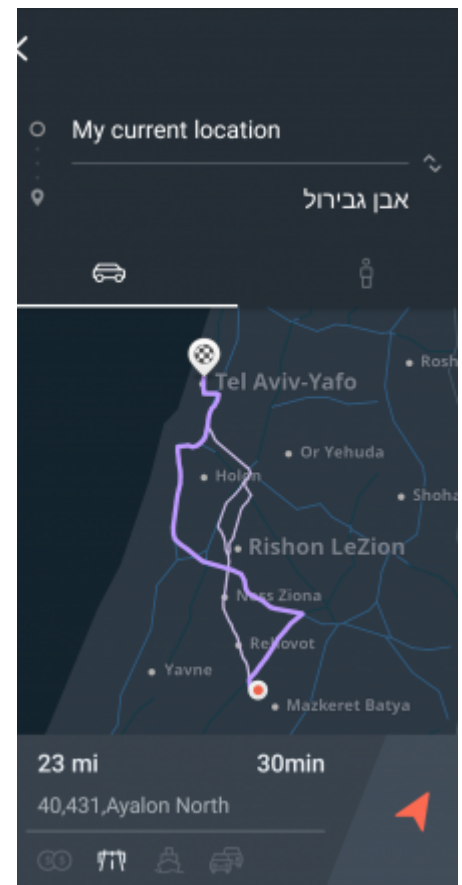
## Karta GPS

אפליקצייה חנימית אך עם לא מעט פרסומות המספקת מפות לא מקוונות, מוצאת מסלולים מהירים יותר ועוזרת להימנע מפקקי תנועה.

האפליקצייה מספקת התראה על מצלמות מהירות, מידע על מה שנמצא סביבך- מסעדות, קניות, אתרים ועוד.

### תכונות אפליקציית KARTA GPS:

- הדרכה קולית מלאה עם שמות הרחובות
- מספר חלופות לכל מסלול מחושב
- עזרה במציאת מקום חניה ברגע שאתה מגיע ליעד שלך
- כיווני הליכה ואטרקציות תיירותיות



[להורדת מ Play Store](#)

[להורדת מ iTunes](#)

## WAZE | ויז

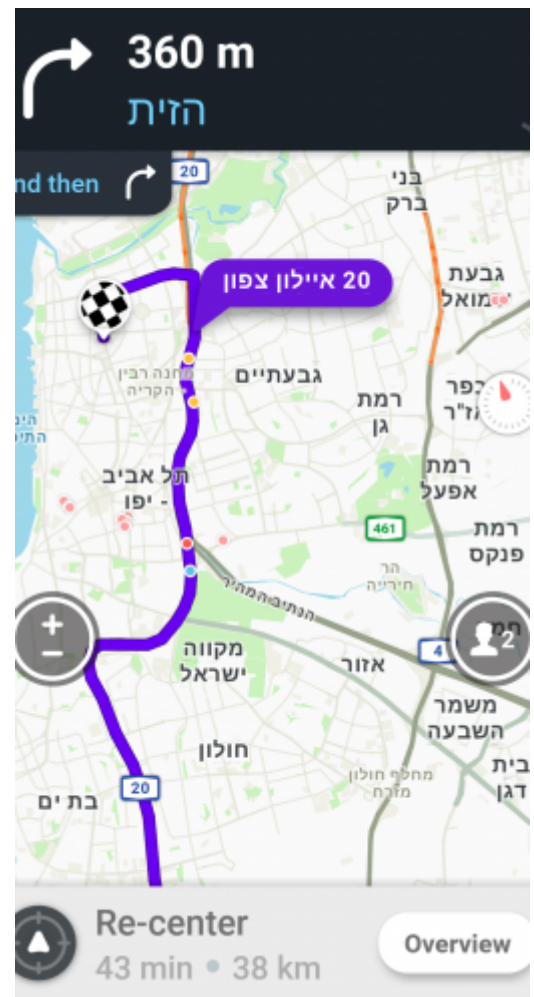
אי אפשר בלי להזכיר את הגאווה הישראלית ☑ אפליקציית הניווט המוכרת והחינמית שגרפה ביקורות מצויינות ברחבי העולם ונמכרה לגוגל. האפליקצייה לא אפקטיבית לבניית מסלולים או תיקונים ללא חיבור אינטרנט. במידה ואין רשת.

### תכונות אפליקציית WAZE:

- ניווט קולי בשפה העברית
- מתריע מיד על תנועה, בנייה, משטרות, כבישים סגורים ועוד.
- שינוי מסלול בזמן אמת כדי לחסוך זמן נסיעה
- חיפוש תחנות דלק בסביבתך כולל מחיר
- אפשרות לבחירת מסלול מהיר/קצר, המנעות מכבישי אגרה ועוד..

חסרונות:

- לא ניתן להוריד מפות מראש!
- במקרה ואין רשת אלחוטית זמינה אז לא תוכלו לחשב מסלול מחדש במקרה שינוי בתכנית או סטייה מהמסלול.



[להורדת מ Play Store](#)

[להורדת מ iTunes](#)

## אוסמנד | Osmand

אפליקציית ניווט ותיקה המבוססת קוד פתוח. היא חינמית אך ניתן לשדרג אותה בתוספת תשלום. האפליקצייה מאוד מפורטת ומלבד שמות רחובות תוכלו למצוא גם נקודות עניין.

### תכונות אפליקציית Osmand:

- עובדת באופן לא מקוון לחלוטין
- ניווט רכב, אופניים והולכי רגל
- בעלת הדרכה קולית
- מחשבת מסלול מחדש במקרה של סטייה מהמסלול הנבחר
- מתריעה לגבי מהירות נסיעה לפני מעברי חצייה, תמרורי עצור ועוד.
- יש אפשרות להצגת נקודות עניין סביבך וגם תחנות אוטובוס ורכבת
- אפשרות להקלטת המסלול לנסיעה חוזרת

חסרונות:

- עד 7 מפות להורדה בחינם
- האפליקצייה לא תומכת עברית-לא ברמת התצוגה ולא בניווט הקולי, אך כן ניתן להקליד את כתובת היעד בעברית



[להורדת מ Play Store](#)

[להורדת מ iTunes](#)

[למידע איכותי נוסף ועדכונים מקליקו לחצו כאן](#)

[לקריאה נוספת על חבילות גלישה מוזלות](#)



**דניאלה אוסצקי** כותבת, חוקרת ומרצה בינלאומית שטיילה בעשרות מדינות, גם לשם ההנאה וגם לצרכים מקצועיים, והיד (שמחזיקה את הדרכון) עוד נטויה! :-).



בכל מקום אליו מגיעה מיד מוצאת את הקפה הטעים ביותר ומצלמת את האנשים האמיתיים ביותר.